































KEYPLAN

ESISTENTE		LEGENDA	OPERE IN PROGETTO	
	Condotta comunale acque nere/miste			Condotta in progetto
	Condotta comunale acque bianche			Punto di scarico in corso d'acqua sup. oggetto di intervento
	Collettore consortile			Manufatto sfioratore oggetto di intervento
	Camera di lispersione			Chiusura soglie (Intervento INT07)
	Nodo fitto			Indagini conoscitive
	Stazione di sollevamento			Manufatto sfioratore demolito/dismesso
	Manufatto sfioratore acqua misto/nero			Stazione di sollevamento demolito/dismesso
	Manufatto sfioratore acqua bianca			Condotta demolita o dismessa
	Punti di scarico in corso d'acqua superficiale			Monitoraggio foglia (Intervento INT06)
	Misuratore di portata compagnia di monitoraggio 2010-2017			
	Misuratore di portata compagnia di monitoraggio 2015			
	Limite area rispetto pozzi			

DESCRIZIONE INTERVENTO:

BACINO AFFERENTE ALL'IMPIANTO DI DEPURAZIONE DI CALCO-TOFFO

COMUNI DI AIRUNO, BRIVIO, CALCO, OLGIATE MOLGORA



**AGGIORNAMENTO DEL PIANO FOGNARIO DEL BACINO DI CALCO-TOFFO
AL R.R. 6/2019**

COMMITTENTE:



Lario Reti Holding S.p.A.
GESTORE SERVIZIO IDRICO INTEGRATO

GESTORE SERVIZIO IDRICO INTEGRATO

PROGETTISTA:

STUDIO
Via Dante, 14 - 20090
Tel. 02 2500872 - Fax
E-mail: info@studio3ps
www.studio3ps.it

il progettista:
Ing. Matteo Danielli

STUDIO DI PROGETTAZIONE:

STUDIO SPS S.R.L.
VIA DANTE, 14 - 20090 Vimercate (MI)
TEL. 02 2500872 - FAX 02 2500020
E-MAIL: INFO@STUDIOSPS.IT
WWW.STUDIOSPS.IT

COLLABORATORI:

Year	Population	Population Density	Population Growth Rate	Population Growth Rate	Population Growth Rate
1950	1.5	1.5	1.5	1.5	1.5
1960	2.0	2.0	2.0	2.0	2.0
1970	2.5	2.5	2.5	2.5	2.5
1980	3.0	3.0	3.0	3.0	3.0
1990	3.5	3.5	3.5	3.5	3.5
2000	4.0	4.0	4.0	4.0	4.0
2010	4.5	4.5	4.5	4.5	4.5
2020	5.0	5.0	5.0	5.0	5.0
2030	5.5	5.5	5.5	5.5	5.5
2040	6.0	6.0	6.0	6.0	6.0
2050	6.5	6.5	6.5	6.5	6.5
2060	7.0	7.0	7.0	7.0	7.0
2070	7.5	7.5	7.5	7.5	7.5
2080	8.0	8.0	8.0	8.0	8.0
2090	8.5	8.5	8.5	8.5	8.5
2100	9.0	9.0	9.0	9.0	9.0

FASE PROGETTUALE:

STUDIO IDRAULICO

ALLEGATO:

NUMERO:

PLANIMETRIA DEGLI INTERVENTI

SCALA:

REDATTO	DATA	VERIFICATO	DATA	APPROVATO	DATA
MD	ottobre 2020	RD	ottobre 2020	MM	ottobre 2020
REVISIONE N.	DESCRIZIONE:				DATA

NUMERO INTERVENTO:	-	CODICE PROGETTO:	A805	COMMESSA:	51486
--------------------	---	------------------	------	-----------	-------